




ZMIANA STUDIUM I KIERUNKÓW ZAGOSODAROWANIA PRZESTRZENNEGO GMINY KRZESZÓW

Uwarunkowania zagospodarowania przestrzennego

Załącznik nr 3 do Uchwały nr __ z dnia __
w sprawie uchwalenia zmiany studium uwarunkowań i kierunków
zagospodarowania przestrzennego gminy Krzeszów


LEGENDA:

 obszar zmiany studium uwarunkowań i kierunków zagospodarowania
przestrzennego gminy Krzeszów

Użytkowanie terenu:


 grunty orne


 łąki

 pastwiska


 drogi

Inne oznaczenia:

 Strefa ochrony konserwatorskiej,
strefa "B" ochrony zachowań elementów zabytkowych

 strefa 50 m od cmentarza

 strefa 150 m od cmentarza

 kierunek spływu wód powierzchniowych

Grunty chronione

 klasa IIIa

 klasa IIIb

 granica strefy ochronnej GZWP nr 425

SKALA 1:2 000

Układ współrzędnych płaskich prostokątnych PL-2000 (EPSG: 2178)

50 0 50 100 150 m



Podkład mapowy w granicy obszaru objętego zmianą studium uwarunkowań i kierunków zagospodarowania
przestrzennego gminy Krzeszów został przygotowany z wykorzystaniem urzędowej kopii mapy topograficznej
przekazanej przez Marszałka Województwa Podkarpackiego
Licencja nr DZ.4201.63.2024_18_P